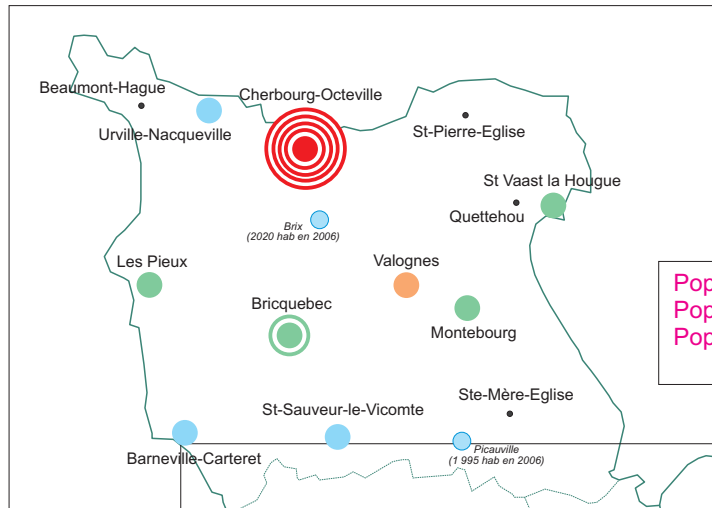


Révision du Plan départemental de gestion des déchets

RÉPARTITION DES POPULATIONS

Population totale = 486 310 habitants
 dont 35,4 % en zone urbaine, 17 % en zone périurbaine
 et 47,6 % en zone rurale
 (recensement 1999 et recensements complémentaires de 2003 et 2004)

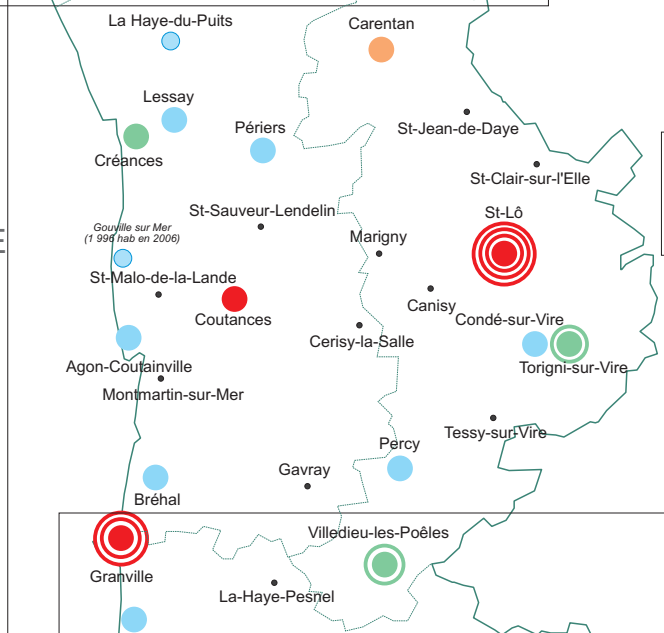
ZONE NORD (arrondissement de Cherbourg)



- chef-lieu de canton de moins de 2 000 hab.
- Agglomération de 2 000 à 3 000 hab.
- Agglomération de 3 000 à 5 000 hab.
- Agglomération de 5 000 à 10 000 hab.
- Agglomération supérieure à 10 000 hab.

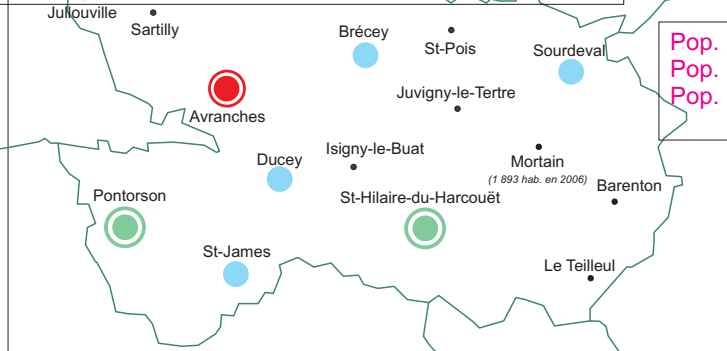
Pop. urbaine * = 50%
 Pop. péri-urbaine = 12%
 Pop. rurale = 38%
39,7 % du Total

ZONE CENTRE (arrondissements de Coutances et St-Lô)



Pop. urbaine * = 24%
 Pop. péri-urbaine = 18%
 Pop. rurale = 58%
35,9 % du Total

ZONE SUD (arrondissement d'Avranches)



Pop. urbaine * = 24%
 Pop. péri-urbaine = 23%
 Pop. rurale = 53%
24,4 % du Total

* Milieu urbain = zone comprenant au moins une ville de plus de 10 000 hab. (35,9% de la population.)
 Milieu péri-urbain = zone comprenant au moins une commune de 2 000 à 5 000 hab. (17,2% de la population)
 Milieu rural = zone comprenant des communes de moins de 2 000 hab. (47% de la population)

